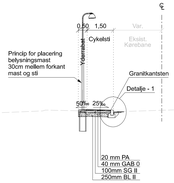

Tværsnit A-A - St. 0+49
Skala 1:100

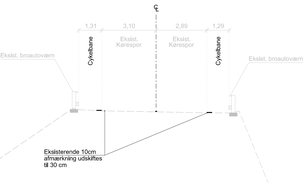

Tværsnit B-B - St. 0+782
Skala 1:100

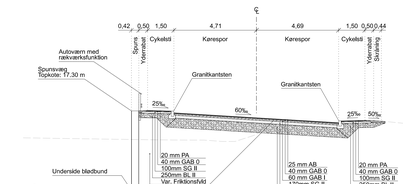

Tværsnit C-C - St. 1+270
Skala 1:100

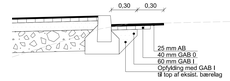

Detalje - 1
Kantfyldning
Skala 1:20

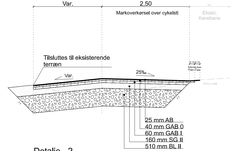

Detalje - 2
Markoverkørsel
Skala 1:20

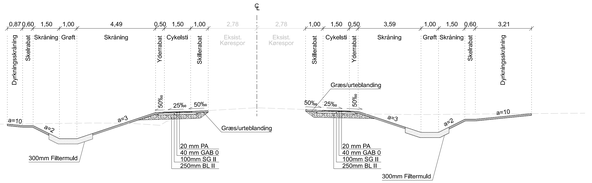

Tværsnit D-D - St. 1+821
Skala 1:100

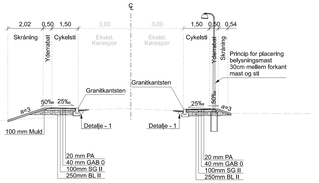

Tværsnit E-E - St. 2+415
Skala 1:100

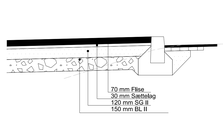

Detalje - 3
Fortov
Skala 1:20

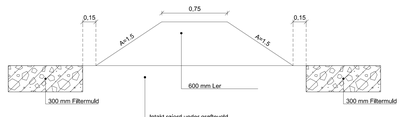

Detalje - 4
Graffevold, Længdesnit
Skala 1:20



Detalje - 5
Graffevold, Tværsnit
Skala 1:100

Noter:
Alle mål er i meter, hvis ikke andet er angivet.
Belysningsentreprisen varetages af SEAS-NVE.
Alle arbejder vedrørende belysningsanlægget skal derfor koordineres med nævnte.
Alle muld arealer er udlagt med 100mm tykkelse.
Spunsvæg er vist som AZ 20-700.

A219855-H-C09-8-8001 1.0

Koordinatværdier på denne tegning refererer til DKTM3.
Koter refererer til DVR90.

VER.	DATO	BEMÆRKNINGER	TEGN./UDARB.	KONTROL	GODKENDT

Holbæk Kommune
Cykelsti mellem Søstrup og Megacenteret
Tværsnit og detaljer

PROJEKTNR.	A219855
TEGN./UDARB.	SSKL / STIA
KONTROLLERET	PELD
GODKENDT	JRRO
HÅL	SOM VIST
DATO	2022-01-31

BEMÆRKNINGER

COWI
COWI A/S
Parallelvej 2
2800 Kongens Lyngby
Danmark
TlF +45 56 40 00 00
Fax +45 56 40 99 99
www.cowi.dk

DOKUMENTNR.	VERSION
A219855-H-C09-8-8001	1.0

Printed by:$USER$ on:$DATE$ $TIME$ File name:\$FILE$